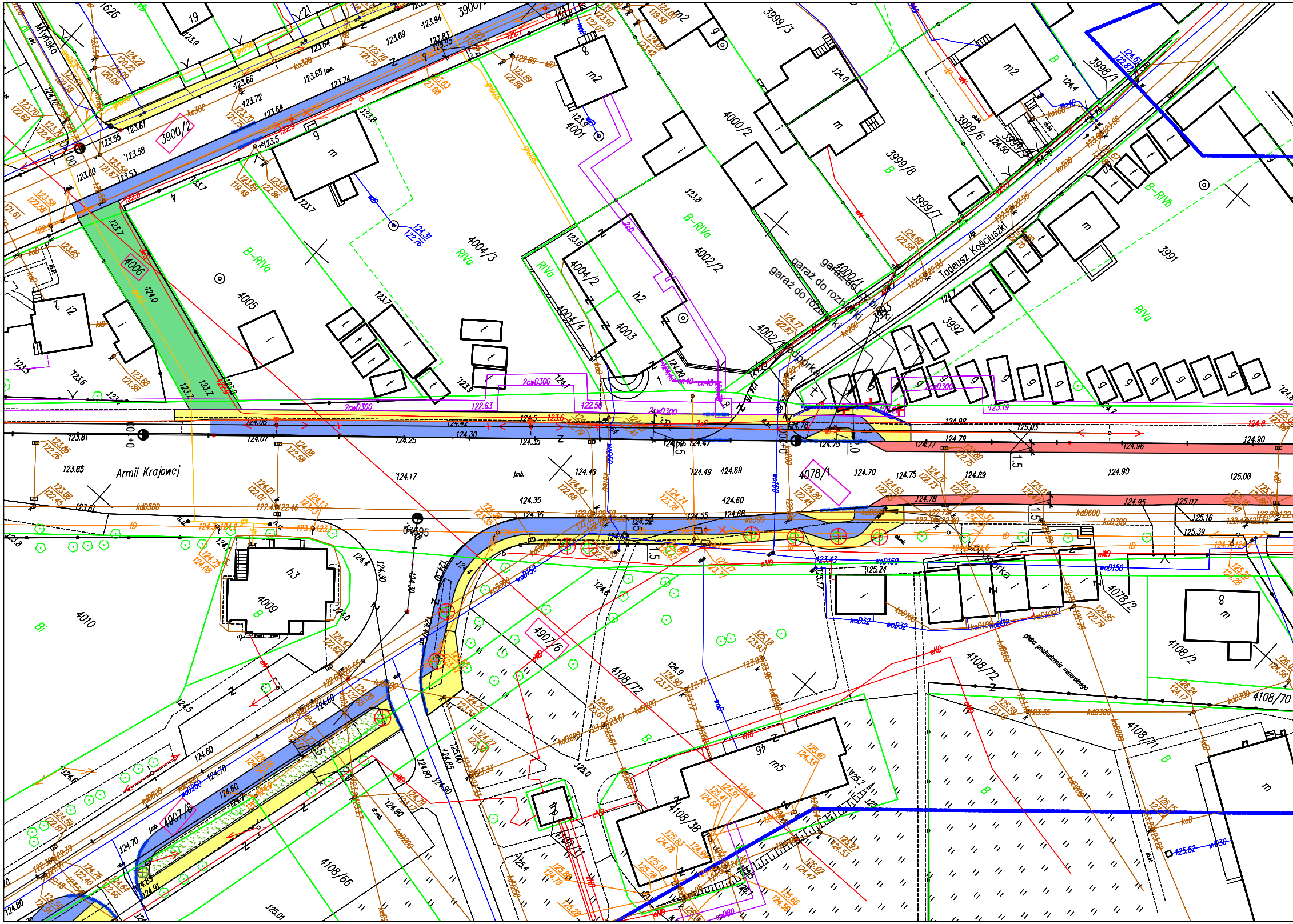
Mińska
Armii Krajowej
Tadeusz Kościuszki
garaż do rozbiórki
podpórka
3900/2
4006
4005
4004/3
4004/2
4004/4
4003
4002/2
4001
4000/2
4000/1
3999/3
3999/6
3999/7
3999/8
3998/1
3991
3992
4078/1
4078/2
4009
4010
4907/6
4907/8
4108/72
4108/71
4108/70
4108/66
4108/38
4108/11
4108/2
B-RIVa
RIVa
RIVb
gleba pochodzenia mineralnego
2cwD300
kdB500
kdD600
woD150
wo200
ko300
1+000
0+200

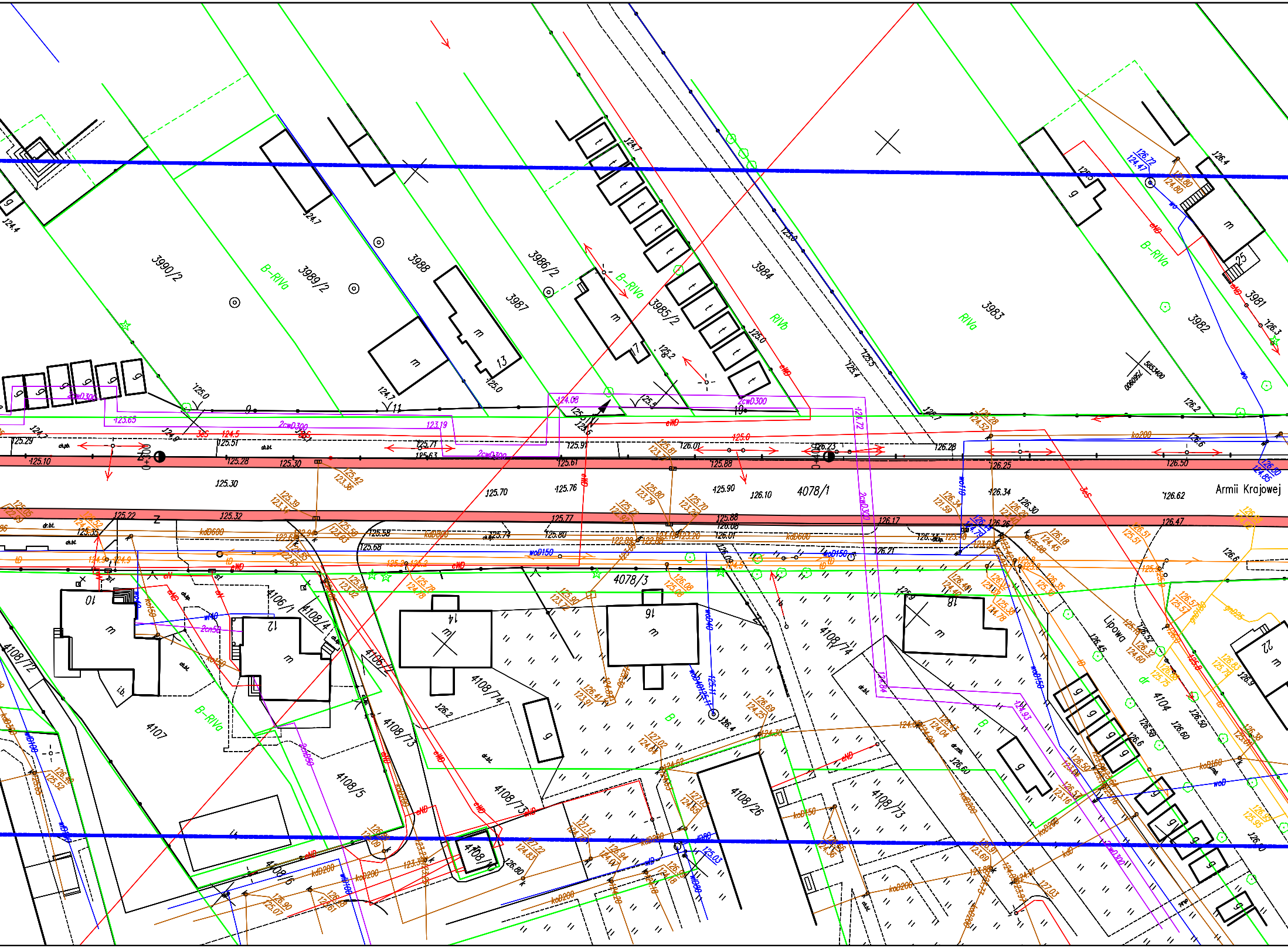
3990/2
3989/2
3988
3987
3986/2
3985/2
3984
3983
3982
3981
B-RIVa
RIVb
RIVa
4078/1
4078/3
Armii Krajowej
Lipowa
4106/1
4106/2
4108/4
4108/72
4107
4108/5
4108/6
4108/73
4108/74
4108/26
4104
B
dr
10
12
13
14
16
18
22
25
7
11
19
m
g
t
kdD600
kdD200
woD150
2cwD300
kdD300
eWD
eN
tD
ko200
125.10
125.28
125.30
125.61
125.88
126.25
126.50
125.22
125.32
125.77
126.17
126.47
Z

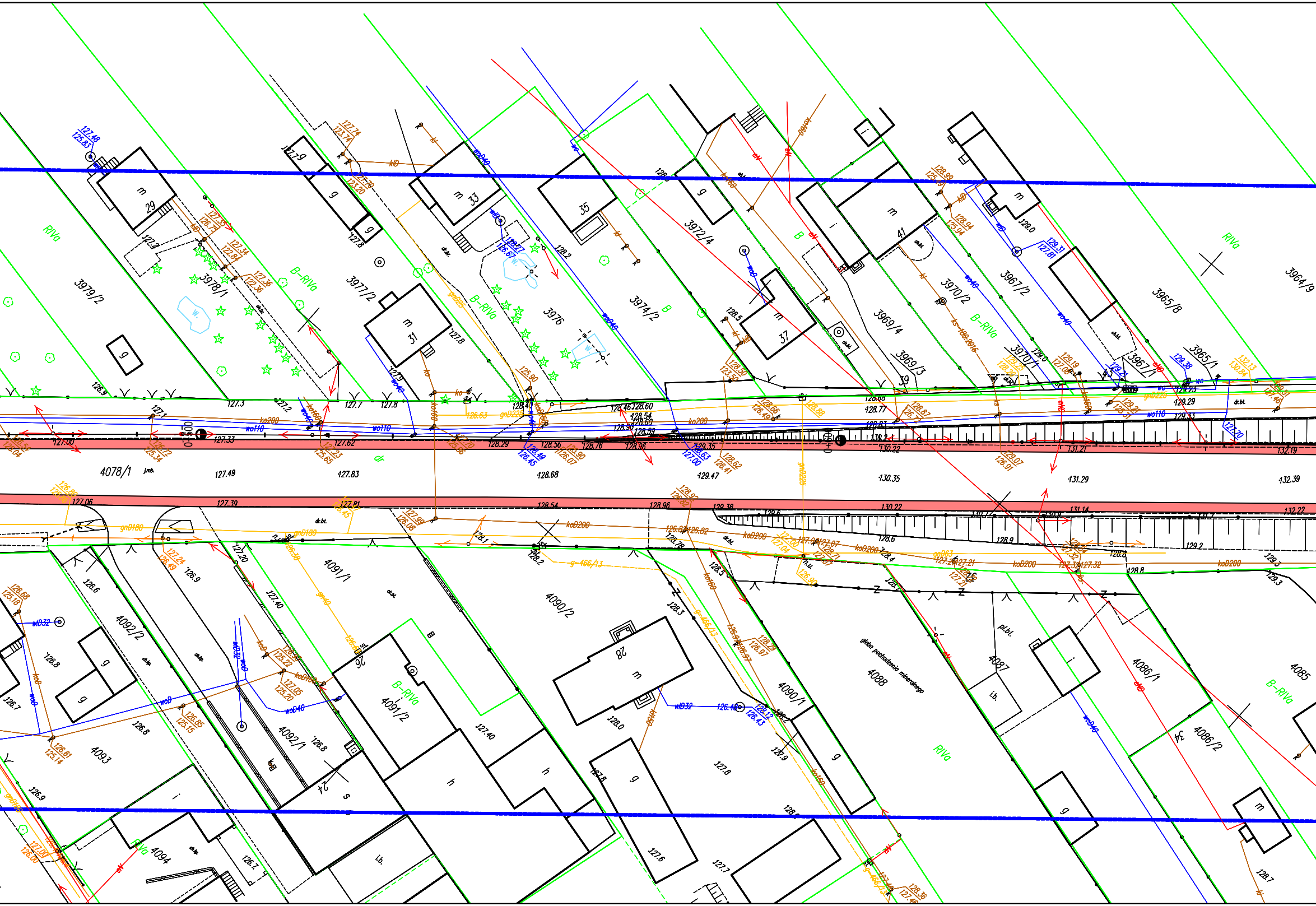
3979/2
3978/1
3977/2
3976
3974/2
3972/4
3970/2
3969/4
3969/3
3970/1
3967/2
3967/1
3965/8
3965/1
3964/9
4078/1
4091/1
4090/2
4092/2
4092/1
4091/2
4093
4094
4090/1
4088
4087
4086/1
4086/2
4085
29
31
33
35
37
39
41
43
26
28
24
34
m
g
i
h
s
i.b.
RIVa
B-RIVa
B
dr
dr.bt.
j.mb.
pl.bt.
gleba pochodzenia mineralnego
wo110
ko200
koB200
gnB225
gnB180
ko160
woD40
wlD32
wo40
eN
kt
kD
127.49
127.83
128.68
129.47
130.35
131.29
132.39
127.00
127.33
127.62
128.29
128.56
128.76
128.96
130.22
131.21
132.19
127.06
127.39
127.81
128.54
128.96
129.38
130.22
131.14
132.22

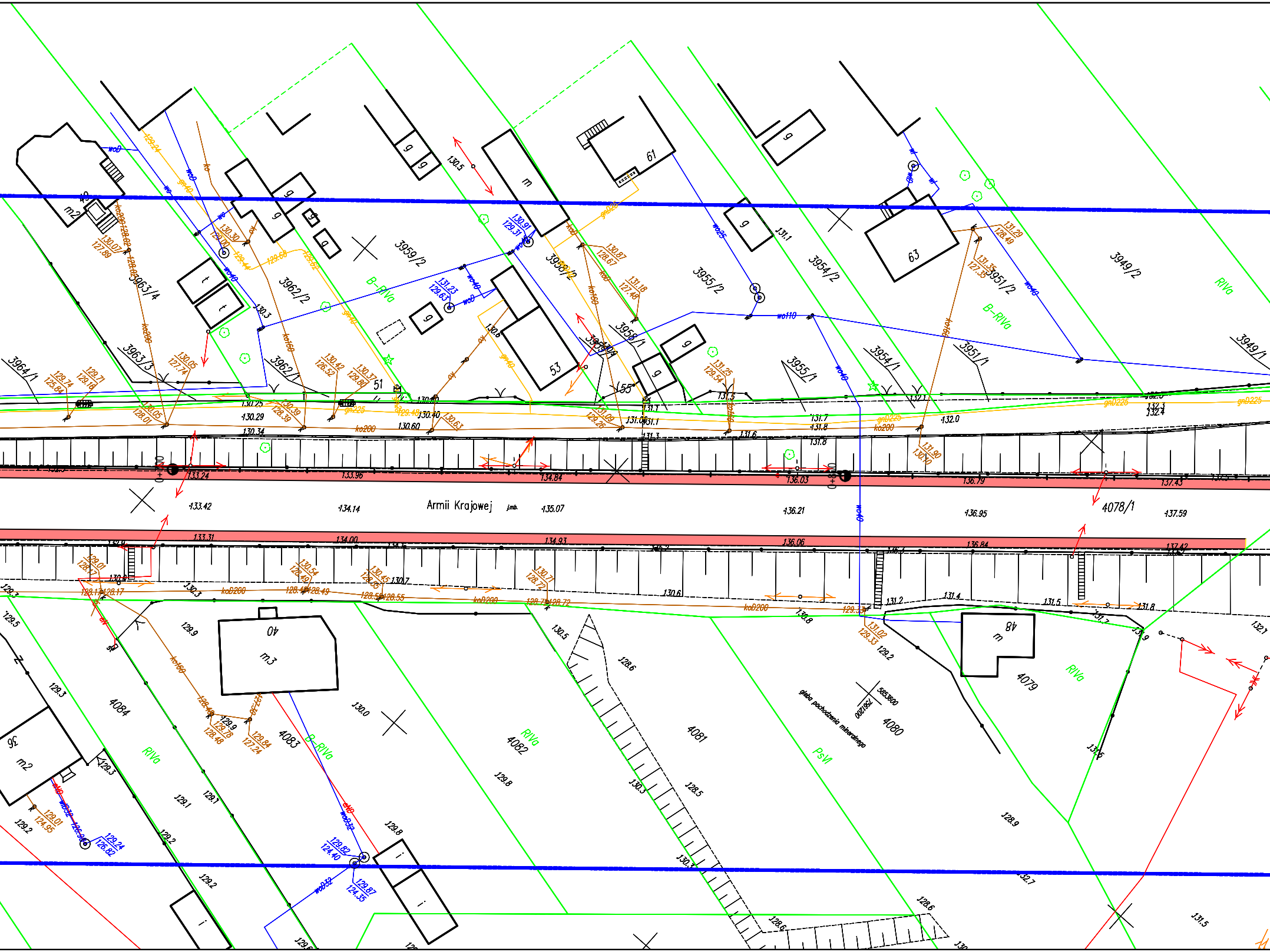

Armii Krajowej
4078/1
3959/2
3962/2
3963/4
3963/3
3964/1
3962/1
3958/2
3955/2
3954/2
3951/2
3949/2
3956/1
3955/1
3954/1
3951/1
3949/1
4084
4083
4082
4081
4080
4079
61
63
53
51
55
40
48
B-RIVa
RIVa
PsVI
m2
m3
gleba pochodzenia mineralnego
133.42
134.14
135.07
136.21
136.95
137.59

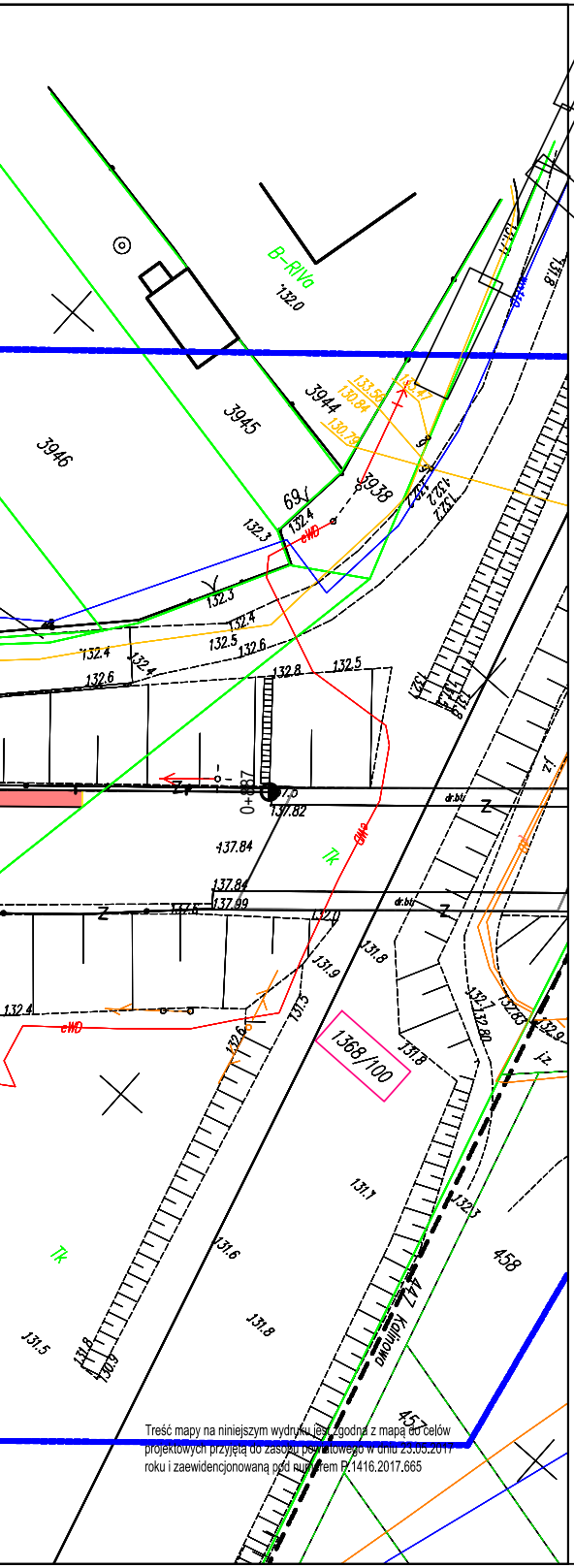
B-RIVa
132.0
3946
3945
3944
3938
69/
132.3
132.4
eWD
132.5
132.6
132.8
0+857
137.82
137.84
137.99
dr.bt
Tk
131.8
131.9
131.5
131.6
131.7
1368/100
458
457
447
Kalinowa
jz

Treść mapy na niniejszym wydruku jest zgodna z mapą do celów projektowych przyjętą do zasobu powiatowego w dniu 23.05.2017 roku i zaewidencjonowaną pod numerem P.1416.2017.665

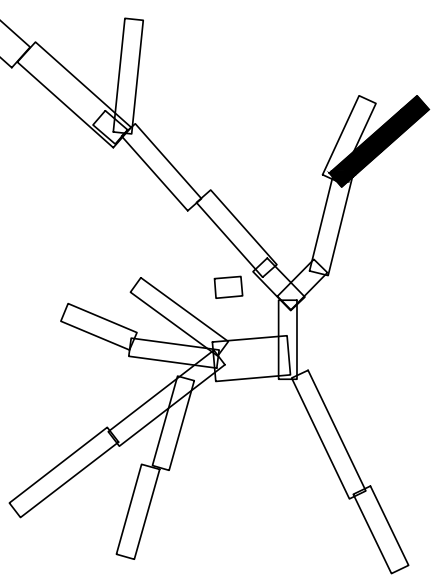

LEGENDA:

▭	działki objęte opracowaniem
🟩	projektowany ciąg pieszo rowerowy
🟦	projektowana ścieżka rowerowa
🟨	projektowany/remontowany chodnik
▩	kostka kamienna
🟪	istniejąca ścieżka rowerowa
🟦	istniejący chodnik
🟦	istniejący ciąg pieszo-rowerowy
🟩	projektowany pas zieleni
🟪	projektowane parkingi/wiaty dla rowerów
🟥	pas dla rowerów wyznaczony w jezdni – oznakowanie poziome
🟫	projektowane miejsca parkingowe
▭	regulacja, profilowanie rowu
🟦	proj. kładka dla rowerzystów
🟥	istniejące miejsca parkingowe
118.3	proj. rzędne wysokościowe
▭	proj. murek z prefabrykatu typu L
▭	proj. murek z gazonów
▭	proj. palisada betonowa
▭	proj. bariera typu olsztyńskiego
▭	proj. ściek betonowy
▭	proj. przedłużenie przepustu
▭	krawężnik/obrzeże
▭	krawężnik wtopiony
✕✕	elementy do usunięcia
▭	ISTN. SIEĆ WODOCIĄGOWA
▭	ISTN. SIEĆ KANALIZACJI SANITARNEJ
▭	ISTN. LINIA NAPOWIETRZNA
▭	ISTN. SIEĆ ELEKTROENERGETYCZNA
▭	ISTN. SIEĆ TELETECHNICZNA
▭	ISTN. SIEĆ GAZOWA
✕	ISTN. SŁUP ENERGETYCZNY DO LIKWIDACJI
▭	PROJ. KANALIZACJA DESZCZOWA
▭	PROJ. KANALIZACJA SANITARNA
▭	PROJ. WODOCIĄG
✦	PROJ. KRATKA DESZCZOWA
●	PROJ. STUDNIA CHŁONNA
▭	PROJ. PRZESTAWIENIE HYDRANTU
●	PROJ. NOWY SŁUP ENERGETYCZNY
▭	PROJ. OŚWIETLENIE
✕	PROJ. ROZBIÓRKI BUDOWLI
→	PROJ. BUDOWLE TELEKOMUNIKACYJNE
⊗	DRZEWO DO USUNIĘCIA
⊗	KARPINA DO USUNIĘCIA
○	DRZEWO DO ZACHOWANIA
⊗	DRZEWO DO PRZESADZENIA/USUNIĘCIA
▭	SKUPISKO MŁODYCH DRZEW DO USUNIĘCIA

PRAWA AUTORSKIE ZASTRZEŻONE

Jednostka projektowa:		Inwestor:	
ROAD CONCEPT RENATA KOZAK UL. SIENKIEWICZA 21 11-600 WĘGORZEWO		MIASTO OSTRÓW MAZOWIECKA UL. 3 MAJA 66 07-300 OSTRÓW MAZOWIECKA	
Nazwa zadania:	BUDOWA ŚCIEŻEK ROWEROWYCH NA TERENIE MIASTA OSTRÓW MAZOWIECKA O DŁUGOŚCI OK. 17KM, WRAZ Z BUDOWĄ INFRASTRUKTURY TOWARZYSZĄCEJ I PRZEBUDOWĄ KOLIZJI		Branża: wielobranżowy
Tytuł rysunku:	PROJEKT ZAGOSPODAROWANIA TERENU		Skala: 1:500
Projektował: branża drogowa /przepusty	mgr inż. Renata Kozak WAM/0128/POOD/10	Podpis:	
Projektował: branża sanitarna	mgr inż. Bartosz Szewczyk WAM/0023/POOS/08	Podpis:	
Projektował: branża elektr.	mgr inż. Daniel Filipowicz WAM/0096/PWOE/12	Podpis:	
Projektował: branża teletech.	inż. Stanisław Olszewski 0022/ 96 / U	Podpis:	
Projektował: branża konstruk.	inż. Tomasz Sikorski WAM/0056/PWOK/08	Podpis:	
Opracował: zieleń	Adam Zinkiewicz	Podpis:	
Sprawdził: branża drogowa /przepusty	mgr inż. Mariusz Raszkiewicz WAM/0129/POOD/10	Podpis:	
Sprawdził: branża sanitarna	mgr inż. Grzegorz Kowalewski WAM/0022/POOS/08	Podpis:	
Sprawdził: branża elektr.	mgr inż. Marcin Grzesiukiewicz PDL/0154/POOE/10	Podpis:	Data: 06.2017
Sprawdził: branża konstruk.	mgr inż. Anna Sikorska WAM/0099/POOK/10	Podpis:	Nr rysunku: 2.16